Bewegwijzeringsplan

RWS geluidschermen MJPG 27/28

Colofon	
Opdrachtgever	Rijkswaterstaat Zuid Nederland
Projectnummer planvorming	044137
Projectnummer uitvoering	044361
Portfoliomanager	Michel Nieuwenhout
Adviseur Planvorming	Ardi Misran
werkvoorbereider	Wouter Pronk
Projectcoördinator Realisatie	Chris Stouten
Status/versienummer	Concept 0.3.
Opsteldatum	Februari 2026

Inhoudsopgave

Projectinformatie

Ontwerpkeuzes en motivering

Overzichtskaart Scope

Kruispuntschetsen en Specificatiestaten

Bijlagen
- Overzichtstekeningen (apart document).
-

Projectinformatie

Aanleiding

In het kader van het Meerjaren Programma Geluidsanering (MJPG) worden op verschillende locaties geluidschermen bijgeplaatst. In totaal gaat het om ongeveer 55 locaties, waarvan de bulk in 2029 en 2030 gereed moet zijn.
Van 12 schermen geldt dat de schermen in 2027 gerealiseerd moeten zijn.
We zijn nu bezig met de voorbereidingen voor de aanbesteding van deze schermen.
Onderdeel daarvan is inventariseren of, en zo ja waar, bewegwijzering aangepast moet worden.
Zie bijlage voor de 12 locaties van de geluidschermen.
Per e-mail is reeds eerder tussen NBD en RWS afgestemd of op deze locaties noodzaak is tot het wijzigen van BWW.

Na een laatste exercitie vanuit projectteam RWS zijn 4 locaties bepaald waar de realisatie van geluidschermen consequenties heeft voor 4 bewegwijzeringsobjecten.
Het bewegwijzeringsplan zal dus bestaan uit 4 objecten.
Daarnaast houden we rekening met twee maal een overlegmoment.

Uitgangspunten

T045_41 A58 Re 81,73 - 82,20_480 2m
BWW 08325/004

T047_02 A27 Li 5,98 - 6,33_396 4m
BWW 11115/061

T116_06 A67 Re 70,82 - 71,49_668 2m
BWW 10211/011T

T133_06 A76 Re 9,62 - 10,02_405 5m

BWW 74991/004

Verwachte planning: Eind 2026 - Begin 2027 Uitvoering in afstemming.

Ontwerpkeuzes en motivering

In deze tabel staan de ontwerpkeuzes gemotiveerd indien:

- er sprake is van een afwijking van de Richtlijn Bewegwijzering.
- er zich zaken afspelen buiten de scope van dit project die invloed hebben op bijvoorbeeld de gebruikte doelen (bijvoorbeeld andere projecten).
- andere projecten in de (nabije) toekomst van belang zijn.

Object	Keuze	Motivering
	T045_41 A58 Re 81,73 - 82,20_480 2m	
08325/004	Bord op (zweep)mast	Weinig ruimte in nieuw situatie t.b.v. aanleg geluidswal
	T047_02 A27 Li 5,98 - 6,33_396 4m	
11115/061	Bord en mast verplaatsen Plaatsen obstakelbeveiliging	Stroomopwaarts verplaatsen t.b.v. aanleg van geluidswal A027-5.500-Li-1
	T116_06 A67 Re 70,82 - 71,49_668 2m	
10211/011	Bord en stelling verplaatsen	Stroomopwaarts verplaatsen t.h.v. begin geluidswal.
	T133_06 A76 Re 9,62 - 10,02_405 5m	
74991/004	Bord en mast verwijderen Bord ombouwen voor plaatsen aan vakwerkportaal	
		* * NBd advies. Ten behoeve van hergebruik borden. Borden op locatie te verwijderen en op werkplaats ombouwen t.b.v. herplaatsen aan mast en/of Portaal. Tijdige houden van afstemming tussen civiele aannemer RWS en aannemer NBd werkzaamheden.

NBd Nationale Bewegwijzeringsdienst

Overzichtskaart Scope

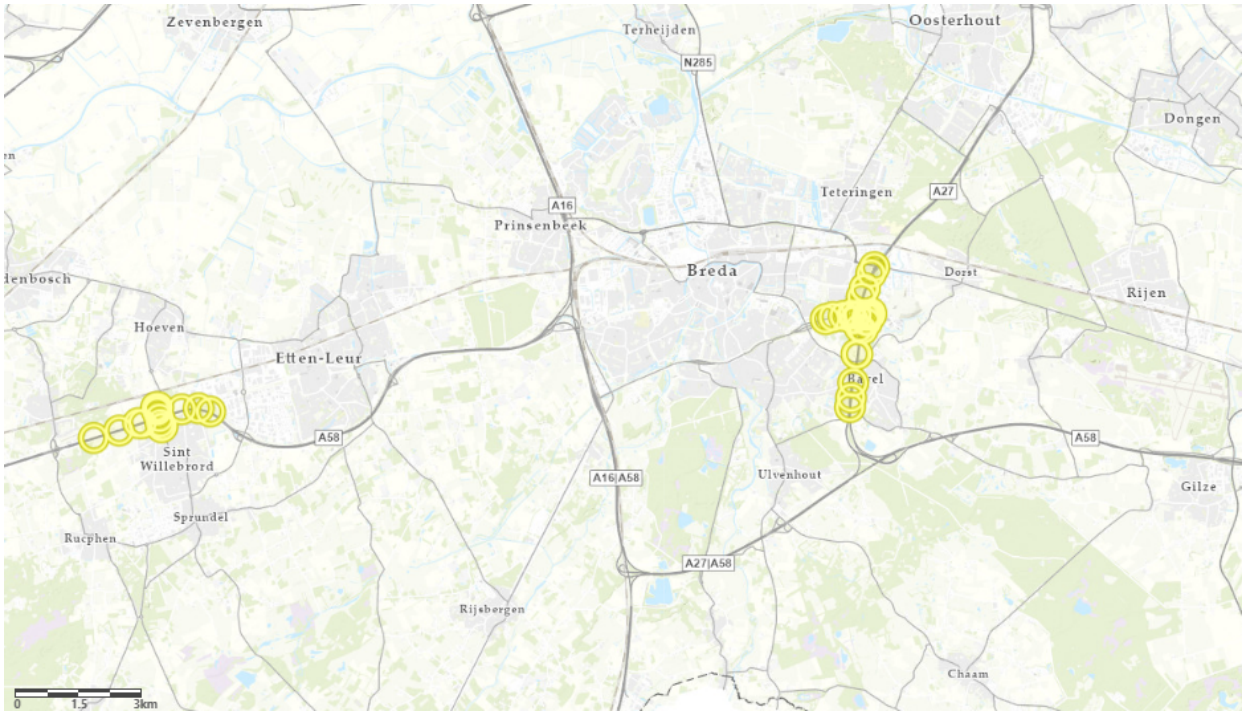

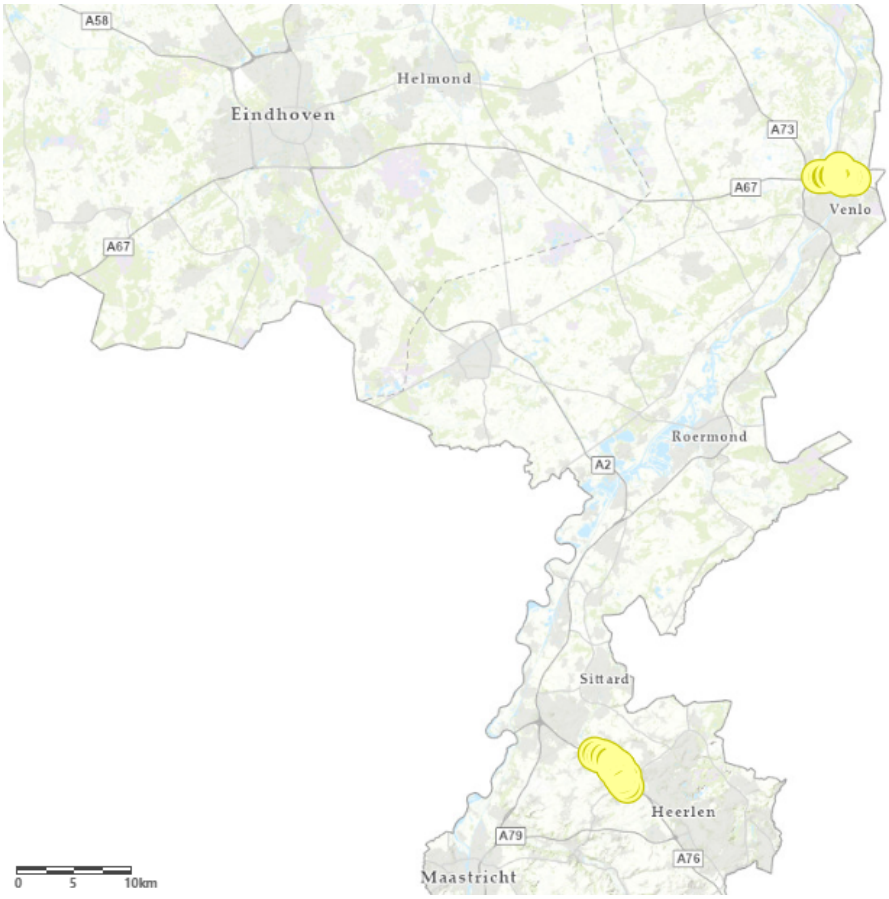

NBd Nationale Bewegwijzeringsdienst

Kruispuntschetsen en Specificatiestaten

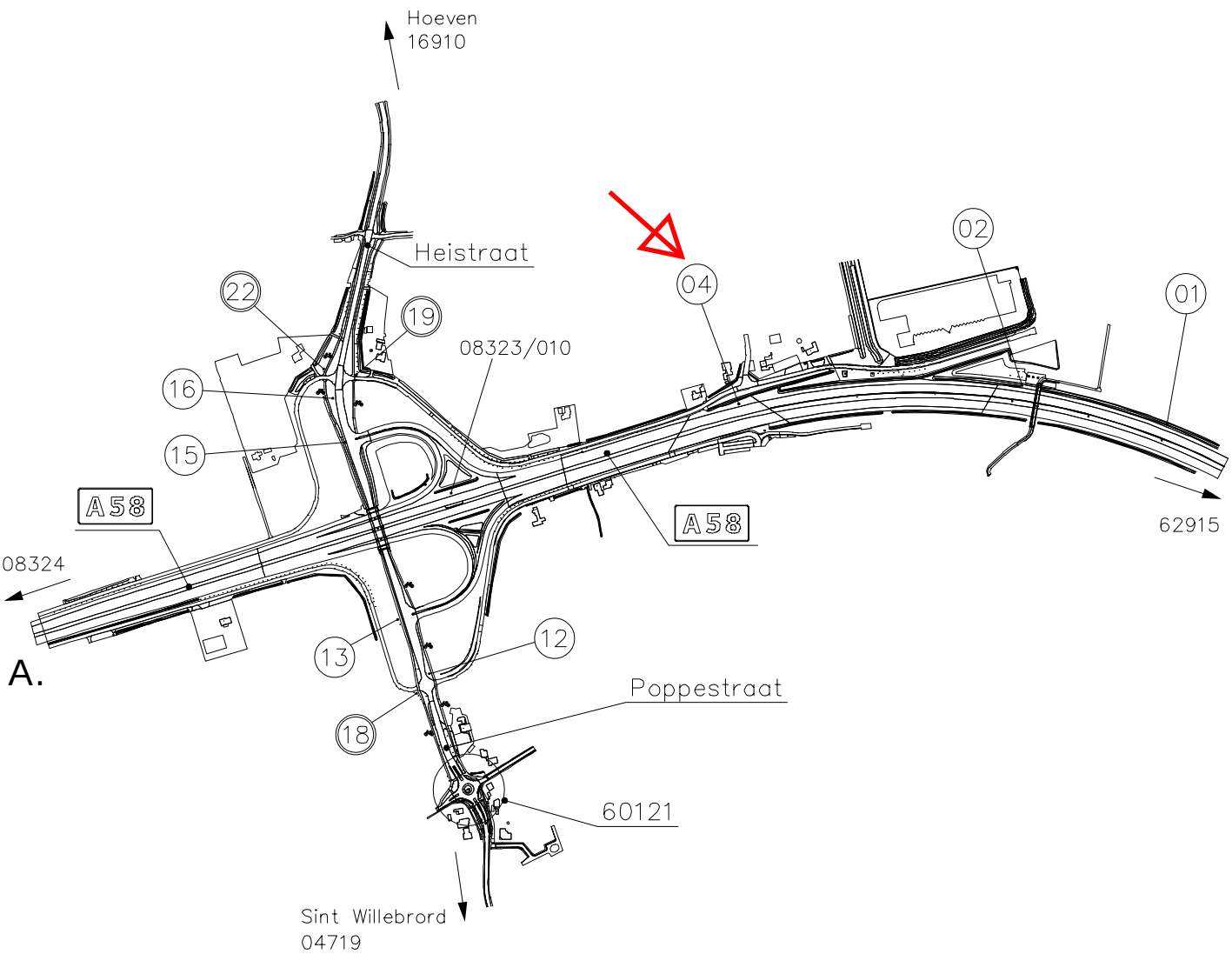

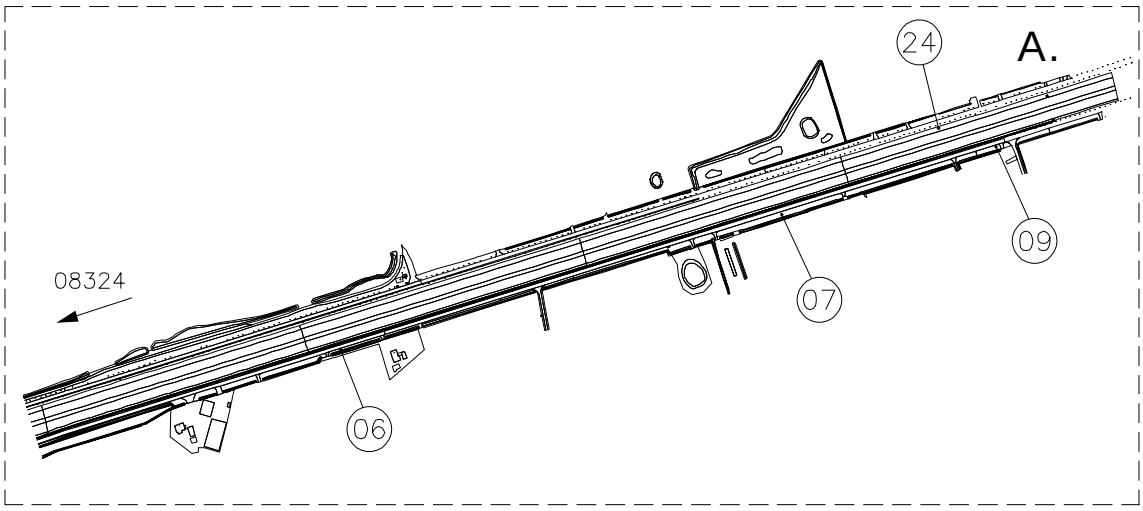

Algemeen | Fiets | Object | Route | Voetgangers | Portaal | Info

NBd Nationale Bewegwijzeringsdienst	Omschrijving : A58 – Poppestraat – Heistraat		
	Wegnummer 1: A58	Wegnummer 3:	
	Wegnummer 2:	Wegnummer 4:	
	Locatieaanduiding: 20	Soort aanduiding: AF	
Kruispuntschets	Provincie: NB	Getekend: CM	kruispuntnummer:
	Gemeente: RUCPHEN/HALDERBERGE	Datum: 09-10-2018	08325
	Wegbeheerder: GEM\RWS	Revisie: 8	

Provincie: NB	Gemeente: RUCPHEN	Soort: VVS	Bordnr: 08325/004

Wegbeh: 15664 RWS	Opmerkingen	Specificatiestaat NBd 20 Nationale Bewegwijzeringsdienst
Onderh: 17479 RWS	Bord van stelling hergebruiken, ombouwen naar bord op mast. onderzijde bord 5.0m. Werkzaamheden in afzetting/overleg met civiel aannemer.	
Off./Ord. : 044361		
PD nr. PD00716849		

Artikelnummer:	Nw.	Tot.	Omschrijving:	Bouwjr:
E1003		1	Ondersteuning	2020
E1001		1	Bord 4000 x 2100	
MR6461	1	1	FUNDATIE MAST BORD 5,0M <=10M2	2025
MR6401	1	1	MAST BRD GECOAT GR 5,0M <=10M2	2025

Standplaats
A58, Afrit 20 St. Willebrord
A058-82,050-Re-1

Kleuren:
wit op blauw:
zwart op wit: *
zwart op geel: **
wit op rood: ***
rood op wit: ****
wit op groen: *****
wit op bruin: ******
groen op wit: *******

Lettertype, kleuren 360/270 Ee (mm) | Maten in mm | km

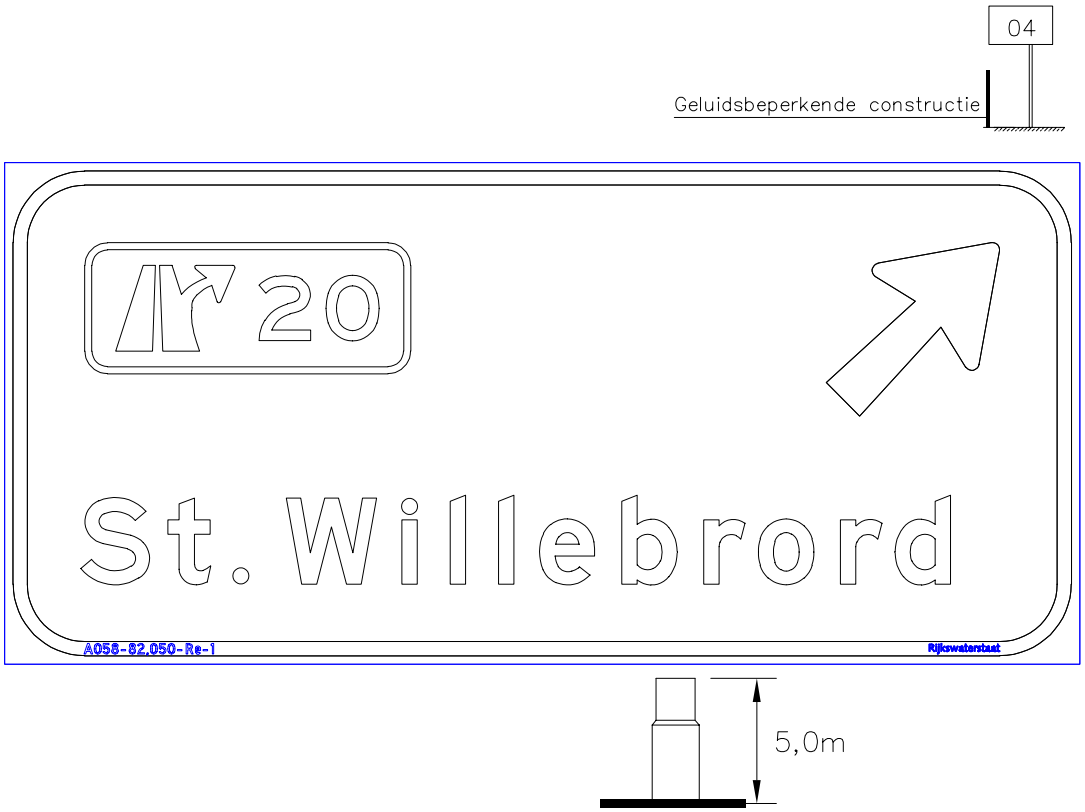

Art.code plaatsing	Aant.	Omschrijving werkzaamheden:
PR1553	1	VERWIJD BORD EN STLG <=20M2
PR7601	1	PLAATSEN MAST BORD 5,0M <=10M2
PR1401	1	PLAATSEN BORD OP MAST <=10M2 Bord op stelling ombouwen,hergebruik bord op mast.

Bord van stelling hergebruiken, ombouwen naar bord op mast. onderzijde bord 5.0m. Werkzaamheden in afzetting/overleg met civiele aannemer.

Getekend: AM
Datum: 26-08-2025
Gezien:
Revisie: 5
Bordnummer: 08325/004

Rijkswaterstaat
Ministerie van Infrastructuur en Milieu

Gemaakt: 06 aug 2025

RWS CIV NBd- nat. bewegw. dienst
ardi.misran@rws.nl
ardi.misran@rws.nl

Schermafbeelding

Panorama ID:
W0D0N0ZK, 08 apr 2025
Viewer link: Klik hier om de link te openen

Opmerkingen

08325/004
A58-82,0 Re

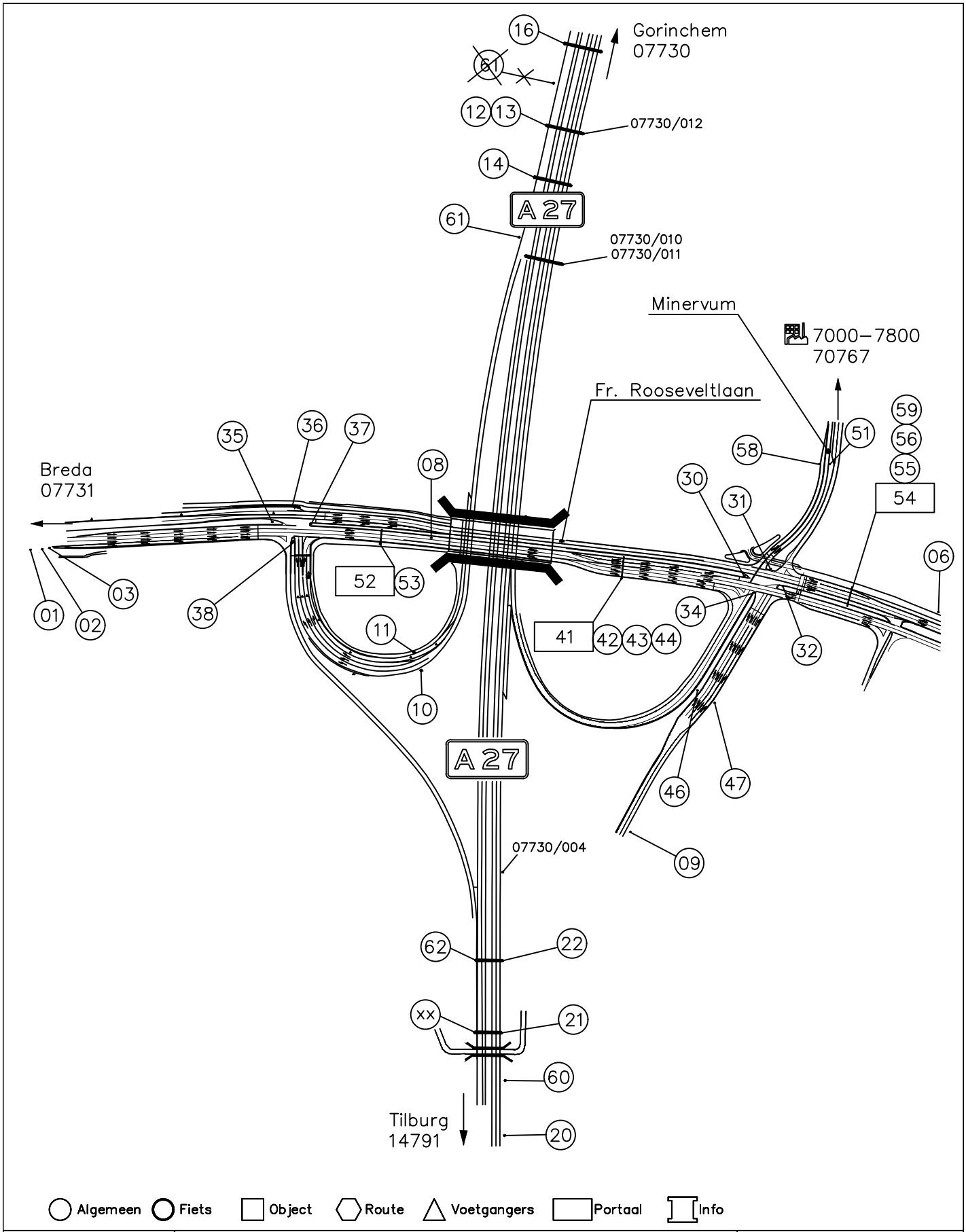

Algemeen | Fiets | Object | Route | Voetgangers | Portaal | Info

NBd
Nationale Bewegwijzeringsdienst

Kruispuntschets

Omschrijving :	A27 – Fr. Rooseveltlaan		
Wegnummer 1:	A27	Wegnummer 3:	
Wegnummer 2:		Wegnummer 4:	
Locatieaanduiding:	15	Soort aanduiding:	AF
Provincie:	NB	Getekend:	HVK
Gemeente:	BREDA	Datum:	14–05–19
Wegbeheerder:	GEM\RWS	Revisie:	4

kruispuntnummer: 11115

Provincie: NB	Gemeente: BREDA	Soort: VVM	Bordnr: 11115/061
Wegbeh: 15664 RWS	Opmerkingen		Specificatiestaat NBd Nationale Bewegwijzeringsdienst
Onderh: 17479 RWS			
Off./Ord. : 044361			
PD nr. PD00716453			

Artikelnummer:	Nw.	Tot.	Omschrijving:	Bouwjr:
MD02		1	ONDERSTEUNINGSCONSTRUCTIE	2017
MD03		1	BORD B X H (MM) 5250 x 2400	2017

Standplaats
A27, afrit 15 Breda
A027-6,150-Li-1 naar A027-5,500-Li-1

Kleuren:
- wit op blauw:
- zwart op wit: *
- zwart op geel: **
- wit op rood: ***
- rood op wit: ****
- wit op groen: *****
- wit op bruin: ******
- groen op wit: *******

Lettertype, kleuren 305/229 Ee | Maten in mm | km

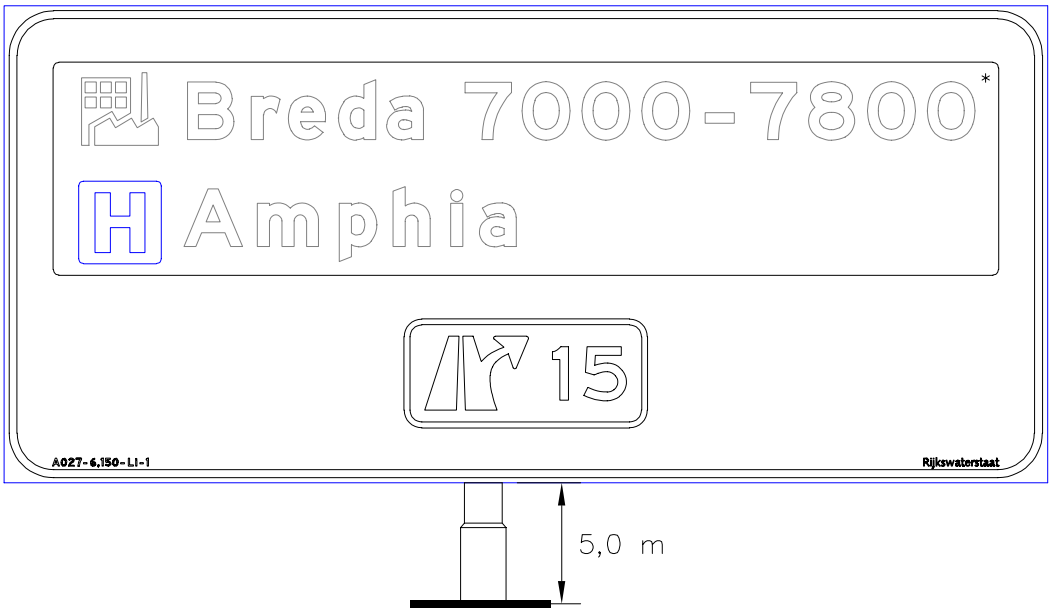

Art.code plaatsing	Aant.	Omschrijving werkzaamheden:
PR7663	1	VERW MAST BORD 5,0M <=20M2
PR7682	1	HERPLTS MAST BORD 5,0M <=15M2
PR1472	1	HERPLTS BORD OP MAST <=15M2

==========
Werkzaamheden in civiele afzetting.
Herplaatsen mast en bord op nieuwe locatie.

Getekend: AM
Datum: 09-02-2026
Gezien:
Revisie: 2
Bordnummer: 11115/061

Rijkswaterstaat
Ministerie van Infrastructuur en Milieu

Gemaakt: 06 aug 2025

RWS CIV NBd- nat. bewegw. dienst
ardi.misran@rws.nl
ardi.misran@rws.nl

Schermafbeelding

Panorama ID:
W0CXOMOM, 15 apr 2025
Viewer link: Klik hier om de link te openen

Opmerkingen

11115/061
A27-6,2-Li huidig locatie

Rijkswaterstaat
Ministerie van Infrastructuur en Milieu

Gemaakt: 06 feb 2026

RWS CIV NBd- nat. bewegw. dienst
ardi.misran@rws.nl
ardi.misran@rws.nl

Schermafbeelding



Panorama ID:
W0CWYUXJ, 04 apr 2025
Viewer link: Klik hier om de link te openen

Opmerkingen

11115/061
nieuw locatie na verplaatsing

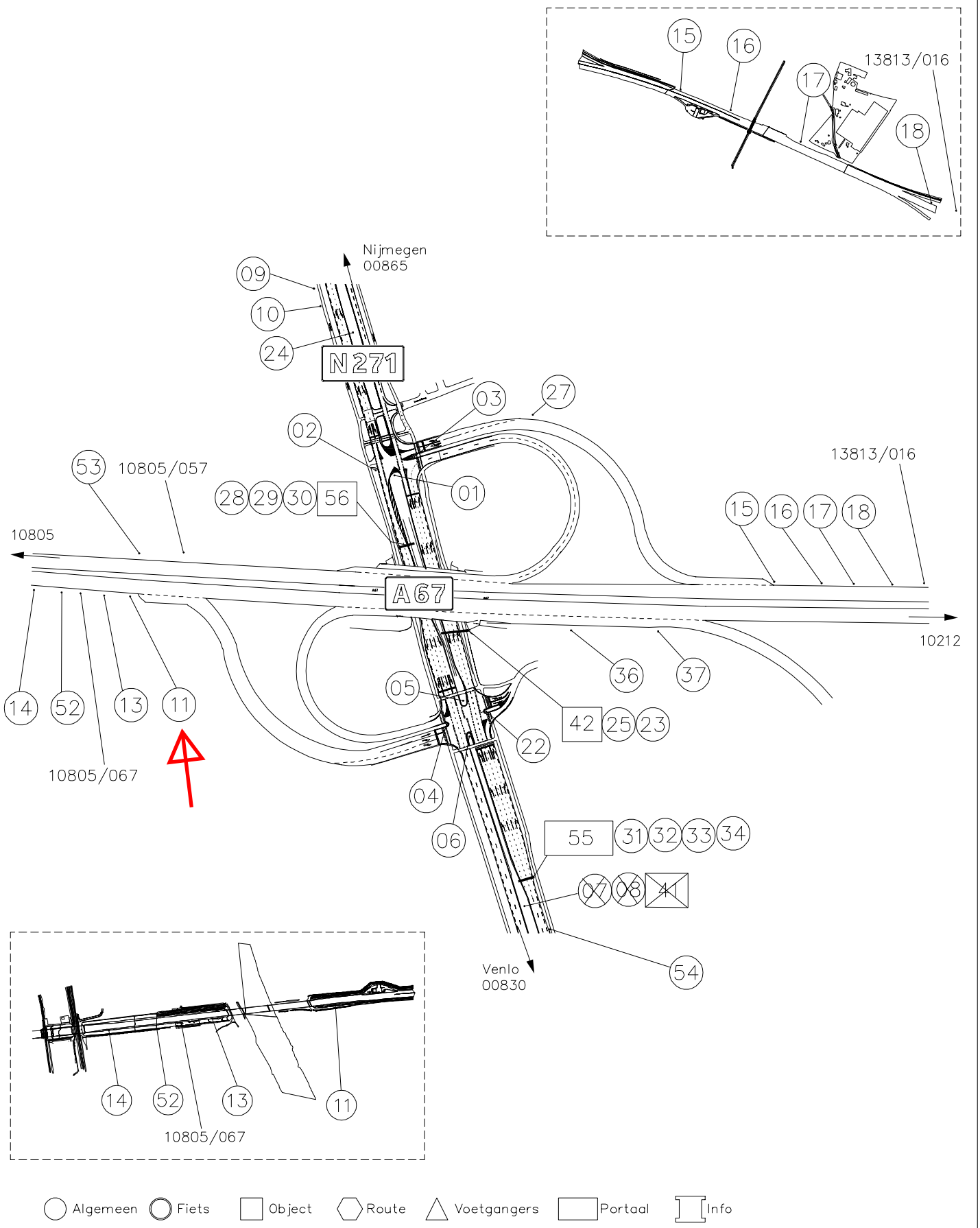

Algemeen | Fiets | Object | Route | Voetgangers | Portaal | Info

NBd
Nationale Bewegwijzeringsdienst

Kruispuntschets

Omschrijving :	A67 – Velden		
Wegnummer 1:	A67	Wegnummer 3:	
Wegnummer 2:	N271	Wegnummer 4:	
Locatieaanduiding:	40	Soort aanduiding:	AF
Provincie:	LI	Getekend:	PVS
Gemeente:	VENLO	Datum:	20–09–23
Wegbeheerder:	PROV/RWS	Revisie:	8

kruispuntnummer: 10211

Provincie: LI	Gemeente: VENLO	Soort: VVS	Bordnr: 10211/011

Wegbeh:	15664 RWS
Onderh:	17479 RWS
Off./Ord. :	044361
PD nr.	PD00716454

Opmerkingen

verplaaten van bord en stelling (alisa) ivm plaatsing geluidsscherm constructie van hm 70,9 naar hm.70,8

==========

Werkzaamheden in afzetting civiele aannemer.
Verwijderen bord+stelling voor hergebruik.
Plaatsen bord en stelling op nieuw

Specificatiestaat
NBd
Nationale Bewegwijzeringsdienst

Artikelnummer:	Nw.	Tot.	Omschrijving:	Bouwjr:
ML1150	1	1	GEPOPNAGELDE STROOK B X H (MM) 1760 x 410 100m	2025
ML1151	1	1	ZELFKLEVENDE STROOK B X H (MM) 730 x 80	2025
			Bord 4000x3300 (allisa)	2015

Standplaats
A67, Afrit 40 Velden.
A067-70,8-Re

Kleuren:
- wit op blauw:
- zwart op wit: *
- zwart op geel: **
- wit op rood: ***
- rood op wit: ****
- wit op groen: *****
- wit op bruin: ******
- groen op wit: *******

Lettertype, kleuren 360/270 Ee/Dd

Maten in mm | km

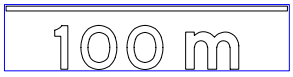

Art.code plaatsing	Aant.	Omschrijving werkzaamheden:
PR1553	1	VERWIJD BORD EN STLG <=20M2
PR1502	1	PLAATSEN BORD EN STLG <=15M2
PR1081	1	AANVULLEND BODEMONDERZOEK
PR1175	1	PLAATSEN GEPOPNAGELDE STROOK (100m)
PR1176	1	PLAATSEN ZELFKLEVENDE STROOK (A067-70,800-Re-1)

werkzaamheden in afzetting / in overleg met de civiel aannemer

Getekend: AM
Datum: 07-10-2025
Gezien:
Revisie: 3
Bordnummer:
10211/011

Rijkswaterstaat
Ministerie van Infrastructuur en Milieu

Gemaakt: 06 aug 2025

RWS CIV NBd- nat. bewegw. dienst
ardi.misran@rws.nl
ardi.misran@rws.nl

Schermafbeelding

Panorama ID:
W0CWJZ4S, 03 apr 2025
Viewer link: Klik hier om de link te openen

Opmerkingen

10211/011
A67-70,9-Re



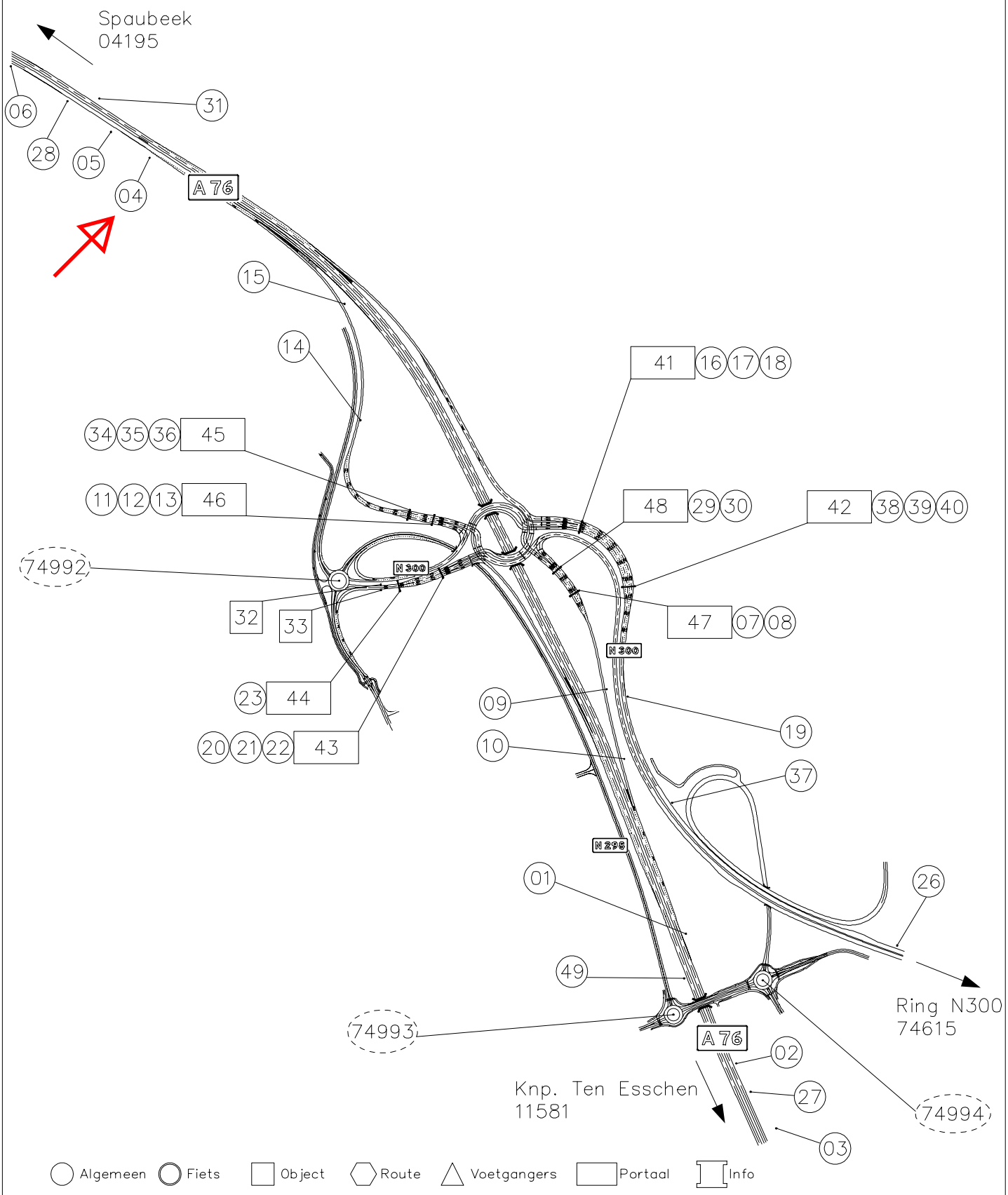

NBd
Nationale Bewegwijzeringsdienst

Kruispuntschets

Omschrijving :	A76 – N300		
Wegnummer 1:	A76	Wegnummer 3:	
Wegnummer 2:	N300	Wegnummer 4:	
Locatieaanduiding:	Afrit 5 Nuth	Soort aanduiding:	
Provincie:	LI	Getekend:	AM
Gemeente:	BEEKDAELEN	Datum:	29–07–2025
Wegbeheerder:	PROV / RWS	Revisie:	2

kruispuntnummer: 74991

Provincie: LI	Gemeente: BEEKDAELEN	Soort: VAM	Bordnr: 74991/004

Wegbeh: 15664 RWS	Opmerkingen	Specificatiestaat NBd 19 Nationale Bewegwijzeringsdienst
Onderh: 17479 RWS		
Off./Ord. : 044361	Werkzaamheden in afzetting civiele aannemer Hoogte onderzijde bord tot MV= 7.00m (onderzijde vakwerkportaal)	
PD nr. PD00716455		

Artikelnummer:	Nw.	Tot.	Omschrijving:	Bouwjr:
E1003		1	Ondersteuning	2019
E1001		1	Bord 3750 x 4800	

Standplaats
A76, Afrit 5 Nuth
A076-9,700-Re-1

Kleuren:
wit op blauw:
zwart op wit: *
zwart op geel: **
wit op rood: ***
rood op wit: ****
wit op groen: *****
wit op bruin: ******
groen op wit: *******

Lettertype, kleuren 360/270 Ee (mm) | Maten in mm | km

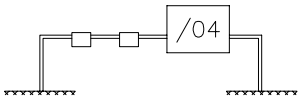

Art.code plaatsing	Aant.	Omschrijving werkzaamheden:
PR1453	1	VERWIJD BORD OP MAST <=20M2
PR7663	1	VERW MAST BORD 5,0M <=20M2 (inclusief fundatie)
PR1090	1	WERKZAAMHEDEN VOLGENS SPEC Hergebruik bord. portaal bevestiging
PR1803	1	PLAATSEN PANEEL <=20M2
		Werkzaamheden in afzetting civiele aannemer Hoogte onderzijde bord tot MV= 7.00m (onderzijde vakwerkportaal)

Getekend: AM
Datum: 26-08-2025
Gezien:
Revisie: 2
Bordnummer:
74991/004

Gemaakt: 06 aug 2025

RWS CIV NBd- nat. bewegw. dienst
ardi.misran@rws.nl
ardi.misran@rws.nl

Schermafbeelding

Panorama ID:
W0CS64V7, 28 mrt 2025
Viewer link: Klik hier om de link te openen

Opmerkingen

74991/004
A76-9,8-Re